
	<p>Списание ЕПОХИ Издание на Историческия факултет на ВТУ „Св. св. Кирил и Методий“</p> <p>Journal EPOCHI [EPOCHS] Edition of the Department of History of “St. Cyril and St. Methodius” University of Veliko Tarnovo</p>		<p>Том / Volume XXIX (2021). Книжка / Issue 2</p>
---	---	--	---

DOI: 10.54664/YMDG5758

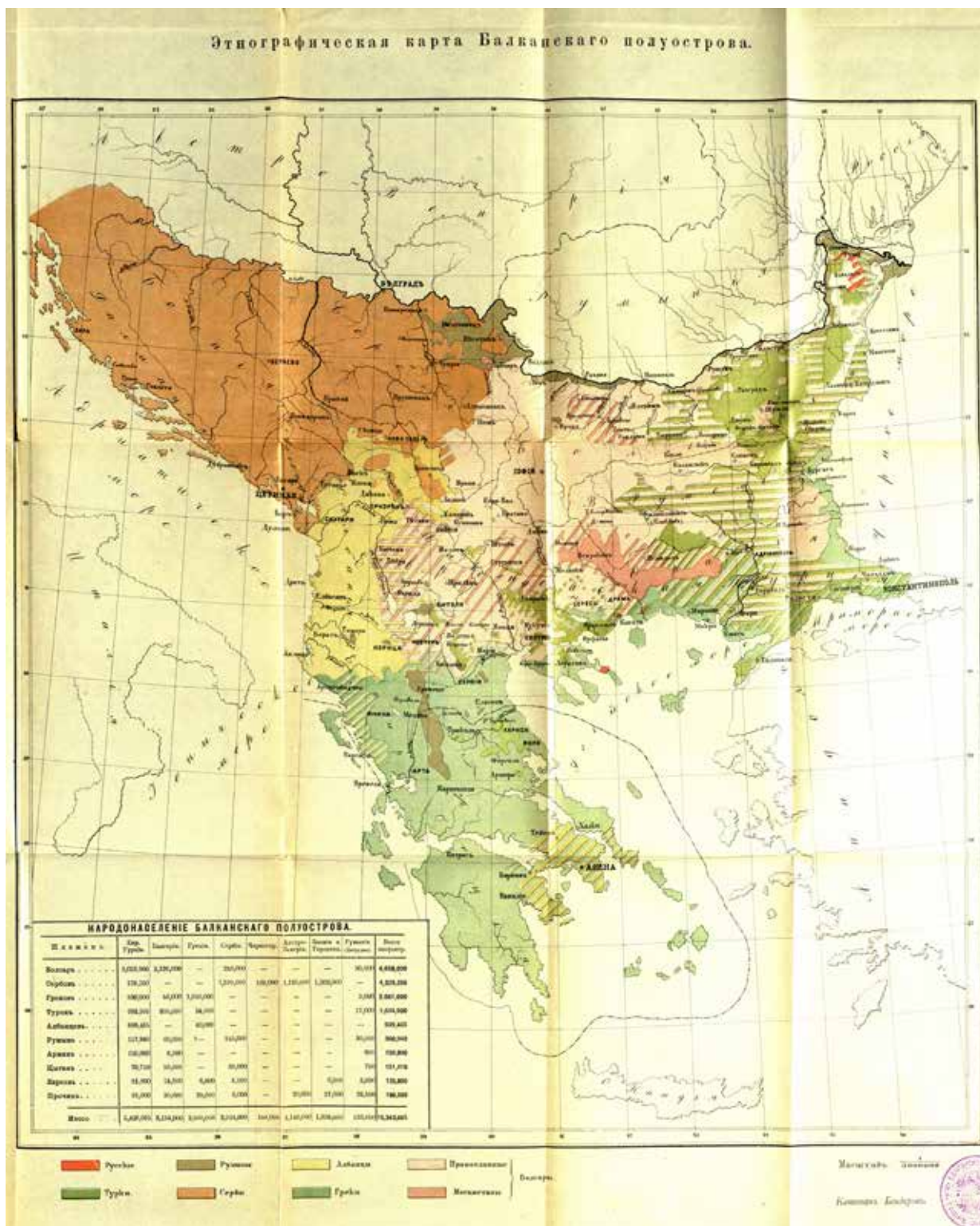
ПРИЛОЖЕНИЯ КЪМ: / SUPPLEMENTS AD:

ЕТНОГРАФСКИТЕ КАРТИ НА АНАСТАС БЕНДЕРЕВ ОТ 1890 г.

Драгомир ЙОРДАНОВ

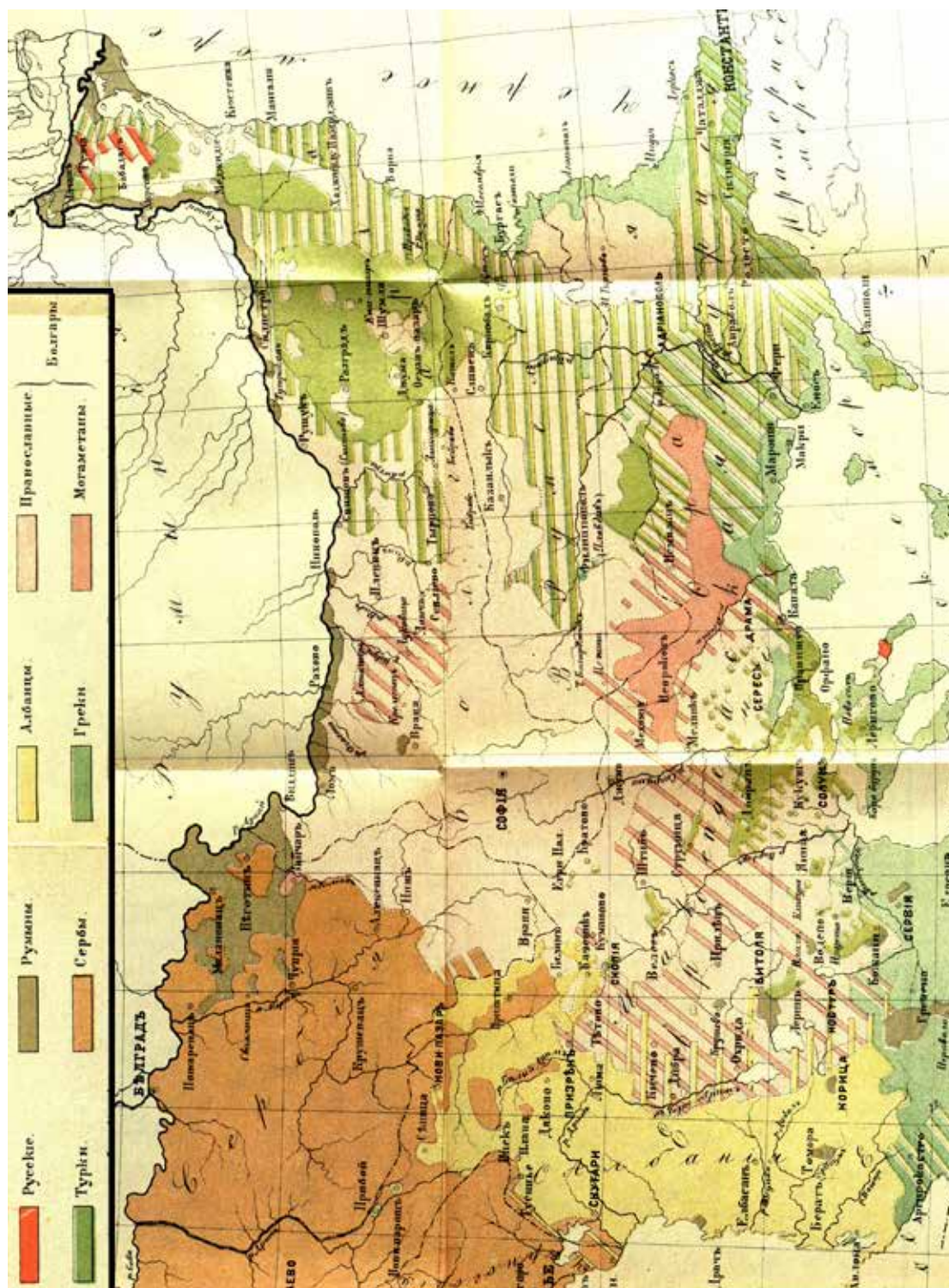
ANASTAS BENDEREV'S 1890 ETHNOGRAPHIC MAPS

Dragomir YORDANOV



Фиг. 1.
„Етнографска карта на Балканския полуостров“

Източник: Книгата „Военна география и статистика на Македония...“ („Военная география и статистика Македонии...“) на кап. Анастас Бендеров, съхранявана в Централната библиотека на Българската академия на науките – гр. София



Фиг. 2. Централна част на „Етнографска карта на Балканския полуостров“ (българските земи)

Източник: Книгата „Военна география и статистика на Македония...“ („Военная география и статистика Македонии...“) на кап. Анастас Бендеров, съхранявана в Централната библиотека на Българската академия на науките на науките – гр. София



Фиг. 3. „Етнографска карта на Македония“

Източник: Книгата „Военна география и статистика на Македония...“ („Военная география и статистика Македонии...“) на кап. Анастас Бендерев, съхранявана в Централната библиотека на Българската академия на науките – гр. София